



## Recommandations aux randonneurs

Le randonneur prévoyant pense à emporter avec lui : de l'eau, une trousse de secours, des vêtements adaptés aux variations climatiques, un moyen de communication (téléphone portable, carte téléphonique) et installe son moyen de locomotion dans de bonnes chaussures.

Il prévoit un itinéraire adapté à ses capacités et consulte la météo avant de partir.

Les feux et le camping sont interdits hors des zones prévues à cet effet. Prenez garde aux mégots et allumettes jetés au hasard.

Refermez les barrières rencontrées sur le parcours.

### Le randonneur doit respecter :

- les autres utilisateurs des chemins : soyez courtois.
- En période de chasse, se renseigner auprès de la mairie, des services de l'Office National des Forêts ou de la Fédération Départementale des Chasseurs de Saône et Loire sur les territoires concernés.
- le milieu qu'il traverse : ne quittez pas les sentiers balisés et évitez de cueillir les fleurs, elles sont peut être protégées (de belles photos valent mieux qu'une cueillette),
- le paysage : n'abandonnez pas vos déchets, emportez-les avec vous et déposez-les aux endroits prévus à cet effet,
- la tranquillité des lieux (ne laissez pas divaguer les animaux, ne criez pas...)
- le code de la route sur les portions de circuits goudronnées

### BALISAGE :



Continuité de l'itinéraire

Tournez à gauche

Tournez à droite

Mauvaise direction

colorifline : 03 85 75 24 29



# Balades Vertes

## Montpont en Bresse

MEB1	: 8,17km
MEB2	: 9,15km
MEB3	: 13,69km



Montpont en Bresse

Avant de s'appeler Montpont en Bresse en 1961, la commune s'est tout d'abord nommée « Mons Pavonis » puis « Montpaon ». Ce qui explique le paon sur son blason.

Tapissée d'étangs, de ruisseaux et de rivières, elle est également dotée d'une importante surface forestière. Le charme de cette campagne traditionnelle s'explique également par la diversité de son patrimoine dont vous pourrez retrouver de beaux exemples dans le bourg avec son église en briques, sa mairie installée dans une ancienne maison de maître et sa bibliothèque qui a pris place dans une bâtisse typiquement bressane.

© Office de Tourisme du Pays de la Bresse Bourguignonne :

Place Saint-Jean, 71500 Louhans-Châteaurenaud  
Tél : 03 85 75 05 02 - Fax : 03 85 75 48 70 - info@bresse-bourguignonne.com

[www.bresse-bourguignonne.com](http://www.bresse-bourguignonne.com)

### N° URGENCE :

Gendarmerie : 17

Pompiers : 18

SAMU : 15

N° appel urgence européen : 112  
(european emergency call)

SOURCES : D.A.D.T.E - Conseil Départemental de Saône-et-Loire

CRÉDIT PHOTOS : Commune de Montpont en Bresse

CHARTRE GRAPHIQUE : Office de tourisme, Balades Vertes  
Conseil Départemental de Saône-et-Loire

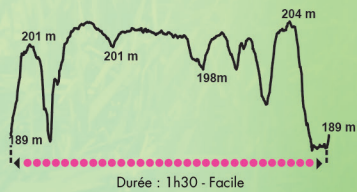
# LÉGENDE :

- Route départementale / main road / landesstrasse / B-weg / strada provinciale
- Route goudronnée, Non départementale / tarred road / asphaltierte strasse / heerweg / strada catrama
- Vieille carrossable, Non goudronnée / old tarred way / nicht asphaltierte strasse / niet geasfaltte weg / strada bianca
- Chemin et sentier / path-trail-way / weg-plaß / weggrille / carminio
- Chemin de fer / railway / Eisenbahn / spoorwegen / ferrovia
- Limite de commune / edge of the district / gemeindegrenze / stadsgrens / confine di comune
- Cours d'eau / stream / wasserlauf / stroming / flusso
- Bois / wood / wald / bos / bosco

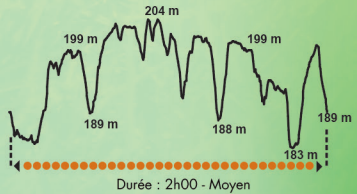
- Toilettes / Toilette / Toileten / Toilette
- Monument / Bau denkmal / Monument / Monumento
- Parcours Santé / Trimm-dich-Platz / Fitness trail / Fitnessbaan / Percorso ad ostacoli
- Aire de pique-nique / Picknickgelände / Picnic area / Picknickplaats / Area per picnic
- Parking / Parkplatz / Car park / Parkeerplaats / Parcheggio
- Point d'eau / Trinkwasser / Water point / Drinkwaterpunt / Punta d'acqua
- Terrain de tennis / Tennisplatz / Tennis court / Tennis / Campo da tennis
- Jeux pour enfants / Kinderspielplatz / Children's games / Kinderspeelplaats / Giochi per bambini
- Pêche / Angeln / Fishing / Hengelen / Pesca
- Chemin praticable avec poussette / Für Kinderwagen zugänglicher Weg / Path suitable for pushchairs / Wandelpad toegankelijk voor kinderwagens / Percorso adatto alle carrozzine

**Départ :**  
Départ du plan d'eau « Les Près de la Vavre », sur D12, à droite en direction de Romenay, à la sortie du village.

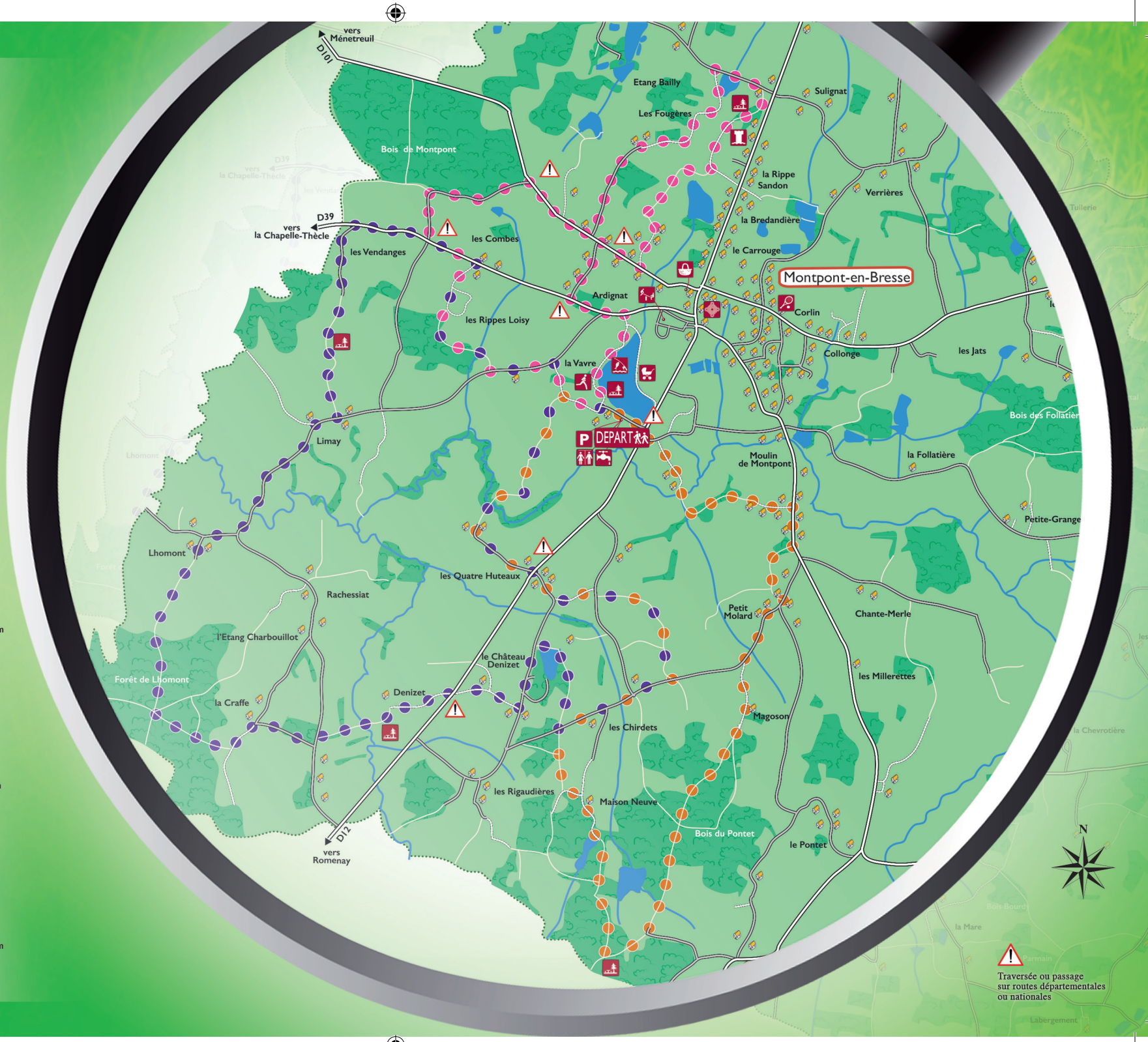
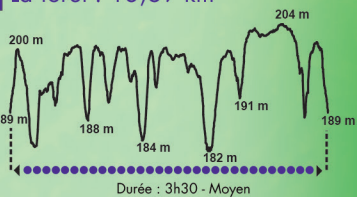
## MEB1 Les Fougères : 8,17 km



## MEB2 Les étangs : 9,15 km



## MEB3 La forêt : 13,69 km



Traversée ou passage sur routes départementales ou nationales